



# LEMBAGA PELABUHAN JOHOR

NO. 4A1-8A1, PUSAT PERDAGANGAN PASIR GUDANG, JALAN BANDAR,  
81700 PASIR GUDANG, JOHOR DARUL TA'ZIM.



(20)

Rujukan : LPJ/IP/OPS/24JLD2(20)

Edisi Bahasa Melayu

Bil 06/

## NOTIS PELABUHAN BIL 20/05/2014 LEMBAGA PELABUHAN JOHOR

**KEPADA** : **PEMILIK KAPAL, AGEN-AGEN KAPAL, NAKHODA KAPAL, DAN MASYARATPERKAPALAN PELABUHAN**

**TARIKH** : **15 JUN 2014**

**NOTIS PELABUHAN** : **BIL 20/05/2014**

**PERKARA** : **PENGISYTIHARAN DAERAH PEMALIMAN PELABUHAN PASIR GUDANG**

**TARIKH BERKUATKUASA** : **4 APRIL 2014**


Perkara di atas adalah dirujuk, pengubahan daerah pemaliman Pelabuhan Pasir Gudang telah dikuatkuasakan pada **4 April 2014** dan koordinat daerah pemaliman Pelabuhan Pasir Gudang boleh disemak pada **Appendix 1**.

Sekian, terima kasih.

**PROFESSIONALISME MEMANTAPKAN PERKHIDMATAN**

  
**MUHAMMAD RAZIF AHMAD**  
Pengurus Besar  
Lembaga Pelabuhan Johor

No Dokumen: 147294



IBU PEJABAT (PASIR GUDANG) : 07-253 4000 (TEL.)  
07-251 7684 (FAKS)  
PEJABAT PERHUBUNGAN LPJ (TG. PELEPAS) : 07-507 1978 (TEL.)  
07-507 1976 (FAKS)  
TERMINAL FERI CHANGI, SINGAPURA : 02-6545 3230 (TEL.)  
02-6545 3231 (FAKS)  
LAMAMAN WEB : <http://www.lpj.gov.my>  
e-mail: [admin@lpj.gov.my](mailto:admin@lpj.gov.my)



# LEMBAGA PELABUHAN JOHOR

NO. 4A1-8A1, PUSAT PERDAGANGAN PASIR GUDANG, JALAN BANDAR,  
81700 PASIR GUDANG, JOHOR DARUL TA'ZIM.



ISO 9001 : 2008  
KLR 0403621

Reference : LPJ/IP/OPS/24JLD2(20)

English Edition

## PORT CIRCULAR NO 20/05/2014 JOHOR PORT AUTHORITY

**TO :** SHIP AGENTS, SHIP MASTERS, AND SHIPPING AND PORT COMMUNITY

**DATE :** 15 JUNE 2014

**PORT NOTICES :** NO 20/05/2014


**SUBJECT :** DECLARATION OF PILOTAGE DISTRICT OF PASIR GUDANG PORT

**COMMENCEMENT DATE :** 4 APRIL 2014

Refer to the above mentioned subject, the alteration of the pilotage district of Pasir Gudang Port was enforced on **4 April 2014** and the coordinates of the new pilotage district may be referred at **Appendix 1**.

Thank you.

**PROFESSIONALISM ENHANCES SERVICE**

  
**MUHAMMAD RAZIF AHMAD**  
General Manager  
Johor Port Authority


---

IBU PEJABAT (PASIR GUDANG) : 07-253 4000 (TEL.)  
07-251 7684 (FAKS)

PEJABAT PERHUBUNGAN LPJ (TG. PELEPAS) : 07-507 1978 (TEL.)  
07-507 1976 (FAKS)

TERMINAL FERI CHANGI, SINGAPURA : 02-6545 3230 (TEL.)  
02-6545 3231 (FAKS)

LAMAN WEB : <http://www.lpj.gov.my>  
e-mail: [admin@lpj.gov.my](mailto:admin@lpj.gov.my)



4 April 2014  
4 April 2014  
P.U. (B) 118

WARTA KERAJAAN PERSEKUTUAN

*FEDERAL GOVERNMENT  
GAZETTE*

PERISYTIHARAN DAERAH PEMALIMAN  
PELABUHAN PASIR GUDANG

*DECLARATION OF PILOTAGE DISTRICT OF  
PASIR GUDANG PORT*



DISIARKAN OLEH/  
PUBLISHED BY  
JABATAN PEGUAM NEGARA/  
ATTORNEY GENERAL'S CHAMBERS

## AKTA LEMBAGA PELABUHAN 1963

## PERISYTIHARAN DAERAH PEMALIMAN PELABUHAN PASIR GUDANG

PADA menjalankan kuasa yang diberikan oleh seksyen 29A Akta Lembaga Pelabuhan 1963 [*Akta 488*], Lembaga Pelabuhan Johor mengisytiharkan kawasan yang dinyatakan dalam Jadual sebagai daerah pemaliman bagi Pelabuhan Pasir Gudang.

**Pembatalan**

2. Perintah Daerah Permaliman Pelabuhan Pasir Gudang 1987 [*P.U. (A) 312/1987*] dibatalkan.

## JADUAL

Kawasan yang terkandung dalam garisan bayangan yang berikut:

- (A) dari suatu titik di hujung paling selatan Tanjung Datuk atau Tanjung Penyusop di Garis Lintang  $1^{\circ} 22.20'$  Utara, Garis Bujur  $104^{\circ} 17.05'$  Timur, terus ke
- (B) Garis Lintang  $1^{\circ} 20.59'$  Utara, Garis Bujur  $104^{\circ} 19.33'$  Timur, ke
- (C) Garis Lintang  $1^{\circ} 19.90'$  Utara, Garis Bujur  $104^{\circ} 19.93'$  Timur, ke
- (D) Garis Lintang  $1^{\circ} 19.40'$  Utara, Garis Bujur  $104^{\circ} 19.40'$  Timur, ke
- (E) Garis Lintang  $1^{\circ} 17.35'$  Utara, Garis Bujur  $104^{\circ} 07.46'$  Timur, ke
- (F) Garis Lintang  $1^{\circ} 18.31'$  Utara, Garis Bujur  $104^{\circ} 06.78'$  Timur, dari situ mengikut sempadan perairan Malaysia sehingga sampai ke bahagian timur Tambak Johor ke garisan pinggir laut ke timur dan kembali kepada kedudukan yang disebut dalam butiran (A), termasuk Sungai Johor sehingga ke jambatan yang jalan Johor Bahru ke Kota Tinggi melintasi Sungai Johor itu dan semua sungai lain yang boleh dilalui dan cawang sungai yang mengalir ke dalam perairan ini dan semua tambangan, jeti, dermaga, pangkalan mendarat, bagan, dok dan binaan lain yang serupa sama ada

termasuk atau terkeluar dari tikas air pasang dan mana-mana bahagian pesisir atau tebing dalam 45.72 meter tikas air pasang tertakluk kepada apa-apa hak harta persendirian di dalamnya.

Bertarikh 21 Mac 2014

[KP/PUU/0.0440/W/BM/6 Jld. 14; PN(PU2)175/IV]

DATO' ABDUL RAHIM BIN RAMLI  
*Pengerusi Lembaga Pelabuhan Johor*

## PORT AUTHORITIES ACT 1963

## DECLARATION OF PILOTAGE DISTRICT OF PASIR GUDANG PORT

IN exercise of the powers conferred by section 29A of the Port Authorities Act 1963 [Act 488], the Johore Port Authority declares the area specified in the Schedule as the pilotage district for Pasir Gudang Port.

**Revocation**

2. The Pasir Gudang Port Pilotage District Order 1987 [P.U. (A) 312/1987] is revoked.

## SCHEDULE

The areas enclosed by the following lines:

- (A) from a point of the coast at the southernmost tip of Tanjung Datuk or Tanjung Penyusop at Latitude  $1^{\circ} 22.20'$  North, Longitude  $104^{\circ} 17.05'$  East, directly to
- (B) Latitude  $1^{\circ} 20.59'$  North, Longitude  $104^{\circ} 19.33'$  East, to
- (C) Latitude  $1^{\circ} 19.90'$  North, Longitude  $104^{\circ} 19.93'$  East, to
- (D) Latitude  $1^{\circ} 19.40'$  North, Longitude  $104^{\circ} 19.40'$  East, to
- (E) Latitude  $1^{\circ} 17.35'$  North, Longitude  $104^{\circ} 07.46'$  East, to
- (F) Latitude  $1^{\circ} 18.31'$  North, Longitude  $104^{\circ} 06.78'$  East, thence following the boundary of the Malaysia territorial waters until reaching the eastern side of the Johore Causeway to the coastline eastwards and returning to the position referred to in item (A), including the Johore River up to the bridge where the Johor Bahru to Kota Tinggi road crosses the Johore River and all other navigable rivers and tributaries flowing into these waters and all piers, jetties, wharves, landing places, quays, docks and other similar works whether within or without the high-water mark and

any portion of shore or banks within 45.72 metres of the high-water mark subject to any rights of private property therein.

Dated 21 March 2014

[KP/PUU/0.0440/W/BM/6 Jld. 14; PN(PU2)175/IV]

DATO' ABDUL RAHIM BIN RAMLI  
*Chairman Johore Port Authority*